

De : Divonne-les-Bains (01, France)  
A : Disneyland Resort Paris (77, France)

Itinéraire : Express      Véhicule : Voiture moyenne  
Distance : 520.1 km      Voies express : 414.5 km  
Durée (1) : 05H25  
Carburant : 37.40 € (34 l)  
Péages (2) : FRA : 24.60 EUR  
CHE : 40.00 CHF pour 1 an

(1) Hors pause, conditions normales de météo et trafic  
(2) Hors ponts et tunnels payants hors de France

[Imprimer](#)

[Modifier les options](#)



Temps      Feuille de route

📍 Divonne-les-Bains (01, France)

Sortir de Divonne-les-Bains [1.9km]

1 Km Vous entrez en Suisse

1 Km 0H03 Prendre la Route de Divonne (passer par la Route de Divonne) [1.1km]

3 Km 0H05 Prendre A1 [6.4km]

en suivant le panneau

passage à proximité de Nyon

Prendre la sortie

0 Km 0H09 et sortir et prendre la Route Blanche (passer par la Route Blanche et la Route Blanche) [2.1km]

2 Km 0H11 Arriver à un rond-point ou une place [130m]

0H11 Continuer sur la Route Blanche (passer par un rond-point) [4.3km]

6 Km 0H15 Continuer sur la Route de Nyon [5.1km]

LAUSANNE

11

NYON  
DIJON  
SAINT-CERGUE

01 Km 0H19 Continuer sur la Route de Nyon [130m]  
 ➔ Prendre à droite la Route de France [18m]  
 Continuer sur la Route de Nyon [100m]


02 Km Continuer sur la Route de France [2.3km]

04 Km 0H23 Sortir de **Saint-Cergue** et continuer sur la Route de France [290m]  
 Entrer dans **Crêt du Rosset**  
 Continuer sur la Route de France [1.0km]

05 Km 0H25 Sortir de **Crêt du Rosset** et continuer sur la Route de France [3.0km]  
 Entrer dans **La Cure**


08 Km 0H28 Continuer sur la Route de France [940m]

09 Km 0H29 Sortir de **La Cure** et continuer sur la Route de France [58m]

09 Km  Vous entrez en France - DOM

➔ Prendre à droite la Route Internationale [150m]

10 Km 0H30 ➔ Prendre à gauche la Rue de la Frontière [390m]  
 Continuer sur N5 [1.0km]

11 Km  Radar : 90 Km/h - N5 - Les Rousses  
 Entrer dans **Les Rousses**

11 Km 0H31 Continuer sur la Route Blanche [1.5km]

13 Km 0H33 Sortir de **Les Rousses** et continuer sur la Route Blanche [100m]  
 Continuer sur N5 [6.9km]

10 Km 0H39 Continuer sur l'Avenue Georges Lissac [77m]  
 Entrer dans **Morez**  
 Continuer sur l'Avenue Georges Lissac [1.3km]


11 Km 0H41 Continuer sur N5 [960m]

12 Km 0H42 Sortir de **Morez** et continuer sur N5 [100m]  
 0H43 Continuer sur la Route Blanche [1.2km]  
 Entrer dans **Morbier**  
 Continuer sur la Route Blanche [1.0km]

13 Km 0H45 Sortir de **Morbier** et continuer sur la Route Blanche (passer par la Route Blanche) [1.0km]  
 Entrer dans **Les Marais**  
 0H46 Continuer sur N5 [2.0km]

16 Km  Radar : 90 Km/h - N5 - Pt km 95,5 - Morbier

18 Km 0H49 ➔ Sortir de **Les Marais** et prendre à droite N5 [3.4km]

18 Km  Col de la Savine (991 m)

11 Km 0H51 Continuer sur la Rue de Genève [180m]  
 Entrer dans **Saint-Laurent-en-Grandvaux**  
 0H52 Continuer sur la Rue de Genève [640m]

12 Km 0H53 ➔ Prendre à droite la Rue de Paris [560m]  
 0H54 Sortir de **Saint-Laurent-en-Grandvaux** et continuer sur la Rue de Paris [370m]

13 Km Continuer sur N5 [8.6km]

12 Km 01H00 Continuer sur la Route de Genève [460m]

01H01		Continuer sur N5 [20.4km]	
		Entrer dans <b>Montrond</b>	
12 Km	01H17	Continuer sur la Rue Pasteur [660m]	
13 Km	01H18	Continuer sur la Route Napoléon [330m]	
		Continuer sur N5 [320m]	
14 Km	01H19	Sortir de <b>Montrond</b> et continuer sur N5 [9.9km]	
14 Km	01H26	Continuer sur la Route de Champagnole [420m]	
	01H27	Continuer sur N5 [540m]	
		Entrer dans <b>Poligny</b>	
15 Km		Continuer sur N5 [240m]	
	01H28	Continuer sur la Route de Genève [340m]	
		Continuer sur la Place des Déportés [120m]	
		Continuer sur la Rue Hyacinthe Friant [50m]	
16 Km	01H29	Continuer sur la Rue du Collège [400m]	
		↶ Prendre à gauche la Rue de la Doye [91m]	
		↷ Prendre à droite l'Avenue Wladimir Gagneur [430m]	
	01H30	Continuer sur l'Avenue de la Gare [290m]	
17 Km	01H31	↷ Prendre à droite N5 [110m]	
		Continuer sur N83 [570m]	
18 Km	01H32	Sortir de <b>Poligny</b> et continuer sur N83 [6.2km]	
04 Km	01H36	 Prendre A391 [3.8km]	
		<i>en direction de</i>	
			<b>A391</b>
			LYON BOURG-EN-BRESSE DIJON DOLE
08 Km		 Ticket de péage	
09 Km	01H39	Rejoindre A39 [61.8km]	
		en suivant le panneau	
			<b>A39</b>
			STRASBOURG DIJON DOLE
30 Km		 Viaduc sur la Loue	
33 Km		 Viaduc sur le Doubs	
		passage à proximité de Dole	
49 Km		 Viaduc d'Auxonne et des Maillys	
		passage à proximité de Dijon	
71 Km	02H12	Rejoindre A31 [74.2km]	
		en suivant le panneau	
			<b>A31</b> <b>E17</b> <b>E21</b>
			LILLE PARIS METZ NANCY CHAUMONT
45 Km	02H52	Continuer sur A5 [227.4km]	
		en suivant le panneau	
			<b>A5</b>
			CHAUMONT-SEMOUTIERS CHAUMONT TROYES PARIS

LILLE  
REIMS

25 Km  **Radar : 130 Km/h - A5 - Chauffour-lès-Bailly**

passage à proximité de Troyes  
passage à proximité de Montereau-Fault-Yonne  
passage à proximité de Melun

73 Km  **Péage : 24.60 EUR**

73 Km 04H55 **Rejoindre A105 [7.2km]**  
en suivant le panneau

A5b

MARNE-LA-VALLÉE

passage à proximité de Moissy-Cramayel  
passage à proximité de Combs-la-Ville

81 Km 04H59 **Continuer sur La Francilienne [20.3km]**  
en direction de

A1 LILLE  
METZNANCY  
PARIS  
MARNE-LA-VALLÉE  
BRIE-COMTE-ROBERT-ZONE D'ACTIVITÉS  
BOISSY-SAINT-LÉGER

passage à proximité de Brie-Comte-Robert

89 Km  **Radar : 90 Km/h - N104 - Lésigny**

passage à proximité de Champigny-sur-Marne

02 Km 05H12 **Rejoindre L'Autoroute de l'Est [10.1km]**  
en suivant le panneau

MARNE-LA-VALLÉE-VAL MAUBUÉE-CENTRE  
NOISIEL  
TORCY

passage à proximité de Noisy-le-Grand  
passage à proximité de Saint-Thibault-des-Vignes



Prendre la sortie

D345

13 Km 05H19 **et sortir et prendre D345 [1.9km]**

12.1

MARNE-LA-VALLÉE-VAL D'EUROPE  
MONTÉVRAIN  
CENTRE COMMERCIAL RÉGIONAL

15 Km 05H21  **Arriver à La Méridienne et prendre à gauche La Méridienne [430m]**

16 Km **Continuer sur le Boulevard du Grand Fossé [180m]**

05H22  **Arriver à le Boulevard du Grand Fossé et prendre à droite l'Avenue Hergé [1.3km]**

17 Km 05H23 **Continuer sur l'Avenue Robert Schuman (passer par l'Avenue Paul Séramy) [1.2km]**

19 Km 05H24  **Prendre à gauche l'Avenue Jules Verne [390m]**

Continuer sur l'Avenue René Goscinny (passer par l'Avenue René Goscinny) [420m]

20 Km **Continuer sur la Place des Passagers des Vents [120m]**

20 Km 05H25  **Disneyland Resort Paris (77, France)**