


De : Genève (Suisse)  
A : Paris (75, France)

Itinéraire : Express      Véhicule : Voiture moyenne  
Distance : 538.6 km      Voies express : 529.9 km  
Durée (1) : 05H06  
Carburant : 38.50 € (35 l)  
Péages (2) : FRA : 38.40 EUR  
                  CHE : 40.00 CHF pour 1 an

(1) Hors pause, conditions normales de météo et trafic  
(2) Hors ponts et tunnels payants hors de France

[Imprimer](#)

[Modifier les options](#)



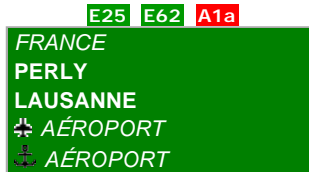
Cumul Temps      Feuille de route

🚩 Genève (Suisse)

Sortir de Genève [2.4km]

2 Km      0H04      Prendre la Route des Jeunes [380m]

🚦 Prendre la Voie Centrale [2.0km]  
en suivant le panneau



3 Km      🚧 Tranchée couverte du Bachet-de-Pesay

4 Km      🚧 Tranchée couverte de Saconnex-d'Arve

4 Km      0H05      Continuer sur A1a [1.7km]

6 Km      🚧 Tranchée couverte d'Arare

7 Km      0H07      Prendre la sortie  
et rejoindre A1 [1.2km]



8 Km



Vous entrez en France - DOM

8 Km 0H08

Continuer sur A401 [1.3km]

10 Km 0H09

Rejoindre E62 [470m]  
en suivant le panneau

A40 E21

SAINT-JULIEN-EN-GENEVOIS
ANNECY
LYON
DIJON
PARIS

10 Km



Ticket de péage

11 Km 0H09

Continuer sur L'Autoroute Blanche [76.7km]

en direction de

BELLEGARDE
OYONNAX
BOURG-EN-BRESSE
LYON
DIJON
PARIS

26 Km

Tunnel du Vuache

passage à proximité de Bellegarde-sur-Valserine

39 Km

Viaduc de Bellegarde

48 Km

Viaduc du Tacon

52 Km

Viaduc de Frébuge

55 Km

Viaduc de Charix

56 Km

Viaduc de Sylans

60 Km



Radar : 110 Km/h - A40 - Pt km 117,4 - Les Neyrolles

61 Km

Viaduc de Nantua

65 Km

Tunnel de Chamoise

81 Km

Viaduc de Poncin

88 Km 0H51

Rejoindre L'Autoroute Blanche [57.9km]

en direction de

PARIS
STRASBOURG
BOURG-CENTRE

passage à proximité de Bourg-en-Bresse

46 Km 01H22

Continuer sur A40 [2.4km]

en direction de

PARIS
DIJON
CHALON-SUR-SAÔNE

passage à proximité de Mâcon

49 Km 01H23

Rejoindre L'Autoroute du Soleil [19.4km]

en direction de

PARIS
DIJON
CHALON-SUR-SAÔNE

69 Km 01H34








Continuer sur Autoroute du Soleil [3.2km]

72 Km 01H35

Continuer sur L'Autoroute du Soleil [55.7km]

en direction de

CHALON-SUR-SAÔNE
DIJON
PARIS

130 Km	02H08	Rejoindre L'Autoroute du Soleil [195.9km] en suivant le panneau	<b>BESANCON</b> <b>DIJON</b> BEAUNE-SAINT-NICOLASDOLE <b>LILLE</b> <b>METZ</b> <b>NANCY</b>
		passage à proximité de Beaune	
154 Km		 <b>Radar : 130 Km/h - A6 - Pt km 174,9 - Saint Cyr les Colons</b>	
		passage à proximité de Auxerre	
126 Km	03H53	Continuer sur A6 [15.0km]	
141 Km	04H01	Continuer sur L'Autoroute du Soleil [91.0km] en direction de	<b>PARIS</b> <b>FONTAINEBLEAU</b>
		passage à proximité de Nemours	
186 Km		 <b>Péage : 38.40 EUR</b>	
		passage à proximité de Moulignon passage à proximité de Corbeil-Essonnes passage à proximité de Evry	
115 Km		 <b>Radar : 110 Km/h - A6 - Pt km 17,7 - Savigny-sur-Orge</b>	
		passage à proximité de Athis-Mons passage à proximité de Antony	
133 Km	04H58	 Entrer dans <b>Paris</b> [4.7km]	
136 Km		 Pont Saint-Michel	
137 Km		 Pont au Change	
138 Km	05H06	 <b>Paris (75, France)</b>	